

KATASTR  
DRUH POZEMKU  
ČÍSLO PARCELY  
VZDÁLENOST ŠACHTIC

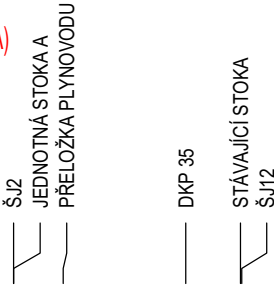
Jihlava
ostat.pl.
5783/1
8

SMĚROVÉ POMĚRY



## STOKA A-1

M 1:250/1:100



KATASTR  
DRUH POZEMKU  
ČÍSLO PARCELY  
VZDÁLENOST ŠACHTIC

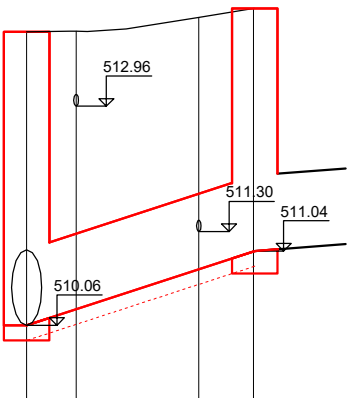
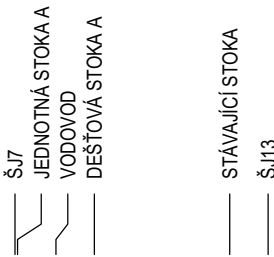
Jihlava
ostat.pl.
5828
8

SMĚROVÉ POMĚRY



## STOKA A-2

M 1:250/1:100



HLOUBKA VÝKOPU

4.08	3.88	3.53	3.41
------	------	------	------

KÓTA NIVELETY POTRUBÍ

510.06	510.27	510.80	511.04
--------	--------	--------	--------

TERÉN

513.94	513.95	514.13	514.25
503.00			

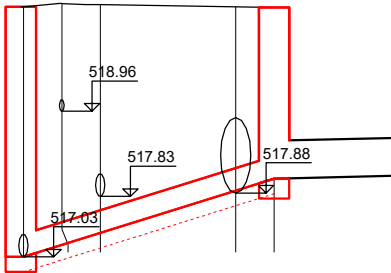
SROVNÁVACÍ ROVINA  
STANIČENÍ V KM

STANIČENÍ V M

0.00	1.64	5.69	7.50
------	------	------	------

SKLON POTRUBÍ NA DÉLKU  
DRUH POTRUBÍ  
KAPACITA Q[l/s],v[m/s]

13.03%	7.55m
ŽB - 1000	
11412.0	14.53



HLOUBKA VÝKOPU

3.47	3.39	3.22	2.63	2.53
------	------	------	------	------

KÓTA NIVELETY POTRUBÍ

517.09	517.19	517.35	517.91	518.01
--------	--------	--------	--------	--------

TERÉN

520.36	520.39	520.37	520.34	520.34
511.00				

SROVNÁVACÍ ROVINA  
STANIČENÍ V KM


STANIČENÍ V M

0.00	1.35	2.63	7.11	8.37
------	------	------	------	------

SKLON POTRUBÍ NA DÉLKU  
DRUH POTRUBÍ  
KAPACITA Q[l/s],v[m/s]

12.48%	8.29m
KAM - 300	
484.9	6.86

### REVIZE DOKUMENTACE Č.1

NAVRHL/VYPRACOVAL: ING. ŠILHÁNKOVÁ		ZODPOVĚDNÝ PROJEKTANT: ING. HALOUZKA		VEDOUcí PROJEKTANT: ING. HALOUZKA		TECHNICKÁ KONTROLA: ING. LAZÁREK, DiS.		<div>LB PROJEKT</div> <div>Mojmírovo nám. 3105/6a, 612 00 Brno IČ: 29262747, TEL.: 605 114 896</div>	
KRAJ: VYSOČINA				KATASTR. ÚZEMÍ: JIHLAVA					
INVESTOR: Statutární město Jihlava Masarykovo nám. 97/1, 586 01 Jihlava								DATUM: 07/2025	
AKCE: Vodovod a kanalizace ul. 17. listopadu, Jihlava								STUPEŇ: DPS	
OBJEKT: SO 02 REKONSTRUKCE JEDNOTNÉ KANALIZACE								FORMÁT: 2xA4	
PODÉLNÉ PROFILY STOK A-1, A-2								MĚŘITKO: 1:250/100 ČÍSLO PŘÍLOHY: D.2.5.	